

ОПШТИНА РАЧА  
ПРОСТОРНИ ПЛАН ОПШТИНЕ  
РАЧА

Одлука о дописану Просторног Плана општине Рача  
"Ст. сасиске општине Рача", бр. 21/25

Карта:  
УРЕЂАЈНА ОСНОВА СЕЛА САРАНОВО

0 100 200 300

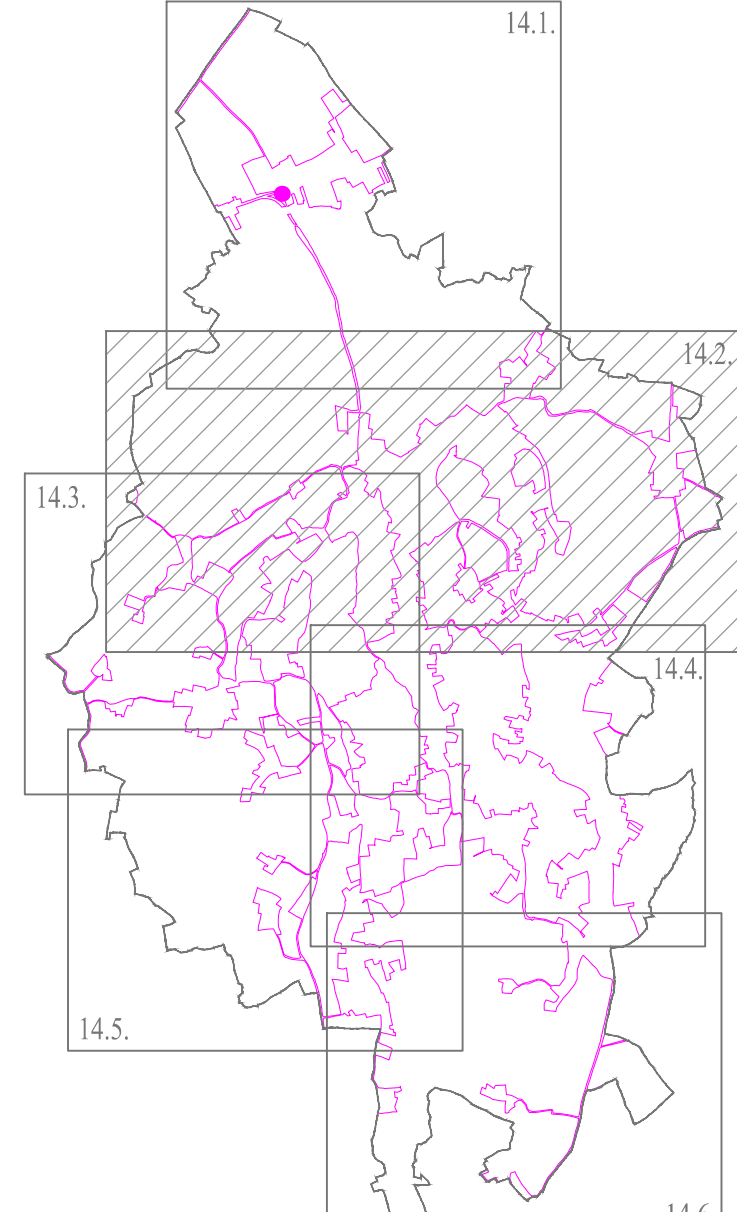
1:2500

N

W

E

S



**ЛЕГЕНДА**  
ГРАНИЦЕ И ОЗНАКЕ

- Граница катастарске општине
- Граница грађевинског подручја
- Регулациони линија
- Аналитичко-геодетске координате
- Нивелационе коте
- Државни пут Б реда бр.27
- Општински путеви (ОП3, ОП9, ОП10, ОП20, ОП21, ОП22, ОП23, ОП31, ОП32)
- Коридори за саобраћајну и другу инфраструктуру

*\*Општинске, локалне, некатастарске и опште путне коте су уписане у листу нивелационе коте, прегледати код грађевинског одређеног јавног намене-построје, изградње, за које није потребно одређивање површине јавних намена*

**ЗЕМЉИШТЕ ИЗВАН ГРАЂЕВИНСКОГ ПОДРУЧЈА**

- Водно земљиште

ГРАЂЕВИНСКО ПОДРУЧЈЕ		намена
постојеће грађевинско подручје	планирано ширење грађевинског подручја	
		Јавне службе (Ш-школа, В-вртић, МК-месна канцеларија, Т-тузел, ДК-дом културе)
		Спорт и рекреација (СП-спорт и рекреација)
		Комуналне делатности (Г-гробље)
		Зелене површине (ЗП-зелене површине)

ПОВРШИНЕ ОСТАЛЕ НАМЕНЕ		намена
		Објекти мешовитог типа
		Верски објекти
		Привредна делатност


\*Сва подручја која нису у обухвату ПЛАНОВИ ИНФРАСТРУКТУРНОГ КОРИДОРА "ДРАВАЊСКОГ ПУТА ГРЕД" "ВОЈСКА КАРЛОРГ" и "ваздушни урбанистички планови, спроводе се непосредним применом правила из ПНО Рача (веза: Референтна карта бр. 4: "СИРОВОЊЕ ПЛАНА")


Лист: 14.2

УРЕЂАЈНА ОСНОВА СЕЛА САРАНОВО

Својеручни планер:  
Државни планер, инж. просторни планер  
(својеручни бр. 100 000 01)

Датум: 2025. године

Одобрено: 

Печат: 

ОДЛУКА ОДОБРАЊЕ ПЛАНОВИ ИНФРАСТРУКТУРНОГ КОРИДОРА "ДРАВАЊСКОГ ПУТА ГРЕД" "ВОЈСКА КАРЛОРГ" И "ВАЗДУШНИ УРБАНИСТИЧКИ ПЛАНОВИ, СПРОВОДЕ СЕ НЕПОСРЕДНОМ ПРИМЕНОМ ПРАВИЛА ИЗ ПНО РАЧА (ВЕЗА: РЕФЕРЕНТНА КАРТА БР. 4: "СИРОВОЊЕ ПЛАНА")

Печат: 